

ZARZĄDZENIE NR 21/24
WÓJTA GMINY TERESPOL

z dnia 29 marca 2024 r.

w sprawie ogłoszenia „Analizy zagrożeń, w tym identyfikacja miejsc, w których występują zagrożenia dla bezpieczeństwa osób wykorzystujących obszar wodny do pływania, kąpania się, uprawiania sportu i rekreacji”

Na podstawie art. 4 ustawy z dnia 18 sierpnia 2011 r. o bezpieczeństwie osób przebywających na terenach wodnych (Dz.U. z 2023 r. poz. 714 z późn. zm.) zarządzam co następuje:

§ 1. Ogłaszam opracowanie „Analizy zagrożeń, w tym identyfikacja miejsc, w których występują zagrożenia dla bezpieczeństwa osób wykorzystujących obszar wodny do pływania, kąpania się, uprawiania sportu i rekreacji” stanowiącej załącznik do niniejszego Zarządzenia.

§ 2. Zarządzenie podlega ogłoszeniu:

- 1) na stronie internetowej Gminy Terespol;
- 2) w Biuletynie Informacji Publicznej Urzędu Gminy Terespol;
- 3) na tablicy ogłoszeń Urzędu Gminy Terespol.

§ 3. Wykonanie Zarządzenia powierzam Kierownikowi Referatu Gospodarki Komunalnej Urzędu Gminy Terespol.

§ 4. Zarządzenie wchodzi w życie z dniem podpisania.


Wójt Gminy Terespol

Krzysztof Iwaniuk

Zatwierdzam:
Wójt Gminy Terespol
Krzysztof Iwaniuk

Załącznik do zarządzenia Nr 21/24
Wójta Gminy Terespol
z dnia 29 marca 2024 r.

**„ANALIZA ZAGROŻEŃ, W TYM
IDENTYFIKACJA MIEJSC, W KTÓRYCH
WYSTĘPUJĄ ZAGROŻENIA DLA
BEZPIECZEŃSTWA OSÓB
WYKORZYSTUJĄCYCH OBSZAR WODNY DO
PŁYWANIA, KĄPANIA SIĘ, UPRAWIANIA
SPORTU I REKREACJI”.**



Kobylany, marzec 2024 r.

SPIS TREŚCI:

1. Cel i podstawy prawne opracowania.
2. Miejsca, w których występuje zagrożenie dla bezpieczeństwa osób wykorzystujących obszar wodny do pływania, kąpienia się, sportu lub rekreacji
3. „Kąpielisko” w Kobylanach
4. „Wykop” w Kobylanach
5. „Oczko” w Kobylanach
6. Zbiornik wodny „Czapelka” w Kobylanach
7. „Żwirownia” w Małaszewiczach Małych
8. Zagrożenia dla osób przebywających na obszarach wodnych na terenie Gminy Terespol.
9. Kontakty alarmowe

1. Cel i podstawy prawne opracowania.

Celem niniejszego opracowania jest analiza zagrożeń dla osób przebywających na obszarach wodnych, w tym identyfikacja miejsc, w których występuje zagrożenie dla bezpieczeństwa osób wykorzystujących obszar wodny do pływania, kąpania się, uprawiania sportu lub rekreacji.

Podstawą prawną do przeprowadzenia analizy zagrożeń osób przebywających na obszarach wodnych jest *Ustawa z dnia 18 sierpnia 2011 roku o bezpieczeństwie osób przebywających na obszarach wodnych* (Dz.U. Nr 208 poz. 1240). Opracowanie uwzględnia również wytyczne zgodnie z Rozporządzeniem Ministra Spraw Wewnętrznych z dnia 6 marca 2012r. w sprawie sposobu oznakowania i zabezpieczania obszarów wodnych oraz wzorów znaków zakazu, nakazu oraz znaków informacyjnych i flag (Dz.U. z dnia 19 marca 2012r. poz. 286).

Zgodnie z art. 4 ust. 1 ustawy z dnia 18 sierpnia 2011 roku o bezpieczeństwie osób przebywających na obszarach wodnych zapewnienie bezpieczeństwa na obszarach wodnych polega w szczególności na:

1. Dokonaniu we współpracy z policją analizy zagrożeń dla osób przebywających na obszarach wodnych, w tym identyfikacji miejsc, w których występuje zagrożenie dla bezpieczeństwa osób wykorzystujących obszar wodny do pływania, kąpania się, uprawiania sportu lub rekreacji.
2. Oznakowaniu i zabezpieczeniu terenu, obiektów i urządzeń przeznaczonych do pływania, kąpania się, uprawiania sportu lub rekreacji na obszarach wodnych.
3. Prowadzenie działań profilaktycznych i edukacyjnych dotyczących bezpieczeństwa na obszarach wodnych.

Za zapewnienie bezpieczeństwa, o którym mowa w art. 4 ust. 1 w/w ustawy, odpowiada:

1. Na terenie, na którym prowadzona jest działalność w zakresie sportu i rekreacji:

1) osoba fizyczna, osoba prawna i jednostka organizacyjna nie posiadająca osobowości prawnej, która prowadzi działalność w tym zakresie,

2) na pozostałym obszarze – właściwy miejscowo wójt zwany „zarządzającym obszarem wodnym”.

Zadania, o których mowa w art. 4 ust. 1 ustawy, wykonywane przez wójta na obszarze, o którym mowa w art. 4 ust. 2 pkt. 3 należą do zadań własnych gminy.

2. Miejsca, w których występuje zagrożenie dla bezpieczeństwa osób wykorzystujących obszar wodny do pływania, kąpania się, sportu lub rekreacji

W opracowaniu używa się sformułowań dotyczących miejsc, które wykorzystywane są do rekreacji wodnej (kąpiele., pływanie itp.). Są to:

3. "Kąpielisko" w Kobylanach.


Obszar wodny zlokalizowany jest na działce zapisanej w ewidencji gruntów pod nr 230 o pow. 2,77 ha stanowiąca własność Gminy Terespol. Powierzchnia zbiornika wodnego wynosi ok. 0,85 ha. Obszar ten jest ogrodzony i wykorzystywany jako teren rekreacyjny. Osobom korzystającym z tego miejsca udostępniony jest pomost oraz miejsca do odpoczynku. Na tym terenie znajduje się również plac zabaw dla dzieci i siłownia dla dorosłych. Do obszaru wodnego jest dostęp służb ratowniczych (Pogotowie Ratunkowe, Straż Pożarna) i służb porządkowych od ulicy Słonecznej w Kobylanach.






4. "Wykop" w Kobylanach.

Obszar wodny tzw. "Wykop" w Kobylanach położone jest na działce zapisanej w ewidencji gruntów pod nr 246 o pow. 1,62 ha oraz działce o nr 247/2 o pow. 3,03 ha. Nieruchomość stanowi własność Gminy Terespol. Powierzchnia pierwszego zbiornika wodnego wynosi ok. 1,70 ha zaś drugiego ok. 0,6 ha.. Przedmiotowy obszar jest w użytkowaniu Towarzystwa Wędkarskiego „WYKOP”, które zobowiązane jest do prowadzenia racjonalnej gospodarki rybackiej, utrzymania czystości i porządku w strefie brzegowej oraz na całej nieruchomości. Do obszaru wodnego jest dostęp służb ratowniczych (Pogotowie Ratunkowe, Straż Pożarna) i służb porządkowych od ulicy Słonecznej w Kobylanach.





5. „Oczko” w Kobylanach.

Obszar wodny tzw. „Oczko” w Kobylanach położone jest na działce zapisanej w ewidencji gruntów pod nr 250 o pow. 1,08 ha oraz działce nr 249/2 o pow. 3,63 ha. Powierzchnia zbiornika wodnego wynosi ok. 0,66 ha. Nieruchomość ta stanowi własność Gminy Terespol. Na przedmiotowych gruntach oprócz zbiornika wodnego znajduje się stadion wraz z trybunami oraz budynek szatni, który jest w trakcie budowy. Do obszaru wodnego jest dostęp służb ratowniczych (Pogotowie Ratunkowe, Straż Pożarna) i służb porządkowych od ulicy Słonecznej w Kobylanach.





6.Zbiornik wodny "Czapelka"


Obszar wodny tzw. Zbiornik wodny „Czapelka” jest zbiornikiem retencyjnym, którego budowa wraz z budowlami towarzyszącymi na rzece „Czapelka” została zakończona w 2019 roku. Zbiornik wodny wybudowany został na obszarze kilkudziesięciu działek geodezyjnych. Powierzchnia czaszy zbiornika wynosi ok. 26,50 ha, zaś powierzchnia wyspy na tym zbiorku stanowi ok. 0,70 ha. Głębokość zbiornika wynosi do 4 m. Do obszaru wodnego jest dostęp służb ratowniczych (Pogotowie Ratunkowe, Straż Pożarna) i służb porządkowych od drogi gminnej Nr 121091LKobylany – Koroszczyn.





7. „Żwirownia”

Obszar wodny tzw. „Żwirownia” w miejscowości Małaszewicze Małe usytuowany jest na działkach zapisanych w ewidencji gruntów pod nr 300/2, 301/1,301/2,302,303/1 o łącznej pow. 5,90 ha. Jest to wyrobisko po kopalni piasku i stanowi własność „EGO-BUG” Sp. z o.o. w Kobylanach. Powierzchnia zbiornika wodnego wynosi ok. 2,50 ha. Do obszaru wodnego jest dostęp służb ratowniczych (Pogotowie Ratunkowe, Straż Pożarna) i służb porządkowych od drogi gminnej stanowiącej przedłużenie ul. Zastawek w miejscowości Małaszewicze Małe.





8. Zagrożenia dla osób przebywających na obszarach wodnych na terenie Gminy Terespol.

Z uwagi na fakt, że opisane zbiorniki wodne nie są kąpieliskami ani miejscami okazjonalnie wykorzystywanymi do kąpeli w rozumieniu przepisów Prawa wodnego – wyraźnie oznakowano teren znakami o zakazie kąpeli. Należy dołożyć starań, aby ewentualne uszkodzenia lub zdemastowanie oznakowania na bieżąco naprawiać. W sezonie letnim należy podjąć dodatkowe działania kontrolne w celu egzekwowania zakazu kąpeli w zbiornikach. Wchodzenie do wody na własną odpowiedzialność rodzi jednak szczególne zagrożenia z którymi należy się liczyć.

Przyczyną nieszczęśliwych wypadków może być:

- niewystarczająca umiejętność pływania,
- kąpiel w miejscach niewyznaczonych,
- skurcze,
- przecenianie swoich sił i umiejętności,
- pływanie pod wpływem alkoholu.

Zagrożenia dla osób kąpiących się wynikają z :

- 1) Korzystania z miejsc nie przystosowanych do kąpeli; wykonywania skoków do wody bez znajomości głębokości i występowania obiektów zanurzonych.
- 2) Braku umiejętności pływania; niewłaściwej oceny tych umiejętności bądź złego stanu zdrowia.
- 3) Kąpeli pod wpływem alkoholu lub środków odurzających.

Potencjalne zagrożenie dla osób przebywających na innych miejscach wykorzystywanych do kąpeli:

- 1) korzystanie z tzw. „dzikich kąpielisk” pozostających bez nadzoru ze strony specjalistycznych organizacji ratowniczych,
- 2) wchodzenie do wody gdzie nastąpiły zakwity sinic (kąpiel w wodzie zanieczyszczonej toksynami sinicowymi może wywoływać podrażnienie skóry, zapalenie spojówek, dolegliwości układu pokarmowego, i oddechowego w tym zawroty głowy, gorączkę).
- 3) pożary roślinności przybrzeżnej.

Zagrożenia dla osób przebywających na lodzie:

- 1) brak wiedzy na temat aktualnej grubości lodu umożliwiającego bezpieczne przebywanie na nim celem uprawianie wędkarstwa,
- 2) uprawianie sportów zimowych bez rozpoznania warunków co do grubości lodu.

Analiza ma na celu uświadomienie mieszkańcom Gminy Terespol o potencjalnych zagrożeniach przy akwenach wodnych oraz o obowiązkach przestrzegania znaków. Przestrzeganie przez turystów i mieszkańców obowiązków zakazu może ocalić przed wypadkami jakie mogą mieć miejsce na danym obszarze. Kąpiel w miejscach nie strzeżonych, niedozwolonych oraz nieoznakowanych może prowadzić do tragedii.

9.Kontakty alarmowe.

1. Komisariat Policji w Terespolu

Tel. 997; 4781492-10

2.Państwowa Straż Pożarna

Tel. 998

3.Pogotowie Ratunkowe

Tel. 999

