

MAPA DO CELÓW PROJEKTOWYCH

Województwo: lubelskie

Powiat: bialski

Jednostka ewidencyjna 060116_2 Terespol Gmina

Obręb 0010 Lechny Duży, 0013 Łobaczew Duży, 0014 Łobaczew Mały

Skala: 1:500

Układ odniesienia płaski: 2000/24

Układ odniesienia wysokościowy: PL-EUFR2007-NH

Mapa aktualna na dzień 13.01.2025r., służy do celów projektowych

wg oznaczenia linii ciągłą koloru zielonego.

Obciążen służebności nie badano.

Oznaczenie kancelaryjne:

GKN.6640.83.2025

Wykonat:

Biuo Podlaska 13.01.2025r.

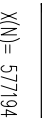






Sprawdził: EUGENIUSZ CEJMSKI

Kozańce, 13.01.2025r.

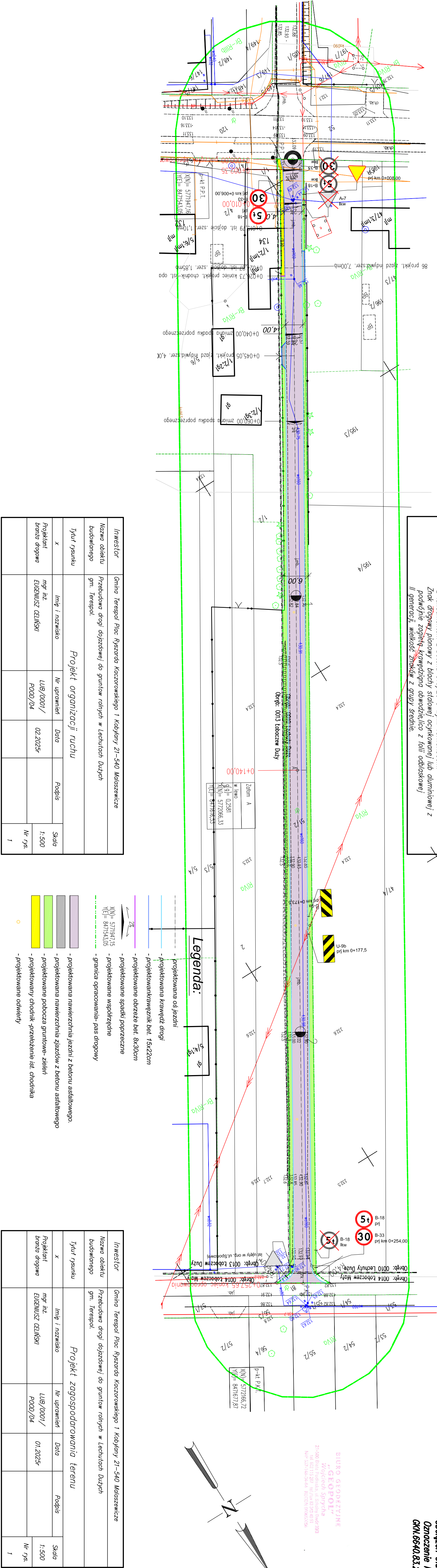
Biała Podlaska 13.01.2025r.

Podsumowanie, że niniejszy dokument został opracowany w wyniku prac geodezyjnych i kartograficznych, których rezultaty zawiera opłat techniczny przytłumie zweryfikowany, jednocześnie informując, że jestem świadomy odpowiedzialności karnej za złożenie fałszywego oświadczenia.	
Identyfikator zgłoszenia prac geodezyjnych	GKN.6640.83.2025
Organ służby geodezyjnej, który otrzymał zgłoszenie pracy	Starosta Bialski
Wykonawca prac	Biuo Geodezyjne GEOPOL Wojciech Sprycha
Nr oraz data sporządzenia dokumentu	dn. 20.01.2025r.
Zawierającego pozytywny wynik weryfikacji zawodowych kierownika prac	GKN.6640.83.2025_1





Investor	Gmina Terespol Plac Ryszarda Kaszowowskiego 1 Kobyłany 21-540 Małaszewicze				
Nazwa obiektu budowlanego	Przebudowa drogi dojazdowej do gruntów rolnych w Lechnach Dużych gm. Terespol.				
Tytuł rysunku	Projekt zagospodarowania terenu				
x	Imię i nazwisko	Nr uprawnień	Data	Podpis	
				Skala	
Projektant	mgr inż. EUGENIUSZ CEJMSKI	LUB/0001/P000/04	01.2025r	1:500	
				Nr rys. 1	

	XN) = 5771947,15 y(E) = 8471543,05
	- granica opracowania - pas drogowy
	- projektowana nawierzchnia jezdni z betonu asfaltowego.
	- projektowana nawierzchnia zjazdów z betonu asfaltowego.
	- projektowane pobocza gruntowe - zieleni
	- projektowany chodnik - przełożenie ist. chodnika
	- projektowane odwody

Investor	Gmina Terespol Plac Ryszarda Kaszowowskiego 1 Kobyłany 21-540 Małaszewicze					
Nazwa obiektu budowlanego	Przebudowa drogi dojazdowej do gruntów rolnych w Lechnach Dużych gm. Terespol.					
Tytuł rysunku	Projekt organizacji ruchu					
x	Imię i nazwisko	Nr uprawnień	Data	Podpis	Skala	
					1: 500	
Projektant branża drogowa	mgr inż. EUGENIUSZ CEJMSKI	LUB/0001/ POOD/04	02.2025r		Nr rys. 1	















LEGENDA:

-  A-7
- projektowany znak drogowy
-  A-7
- istniejący znak drogowy
-  B-33
- istniejący znak drogowy do likwidacji
-  U-3b
- istniejący znak drogowy do likwidacji

Słupki do znaków drogowych z rury stalowej ocynkowanej o sr. 60mm z fundamentem z betonu C16/20 o wym. 15x15x30cm. Znak drogowy pionowy z blachy stalowej ocynkowanej lub aluminiowej z podwójnie zagiętą krawędzią obwodzącą z folii odblokowej II generacji, wielkość znaków z grupy średnie.

Legenda:

-  - projektowana oś jazdy
-  - projektowana krawędź drogi
-  - projektowana krawędź drogi
-  - projektowane obrzeża bet. 8x30cm
-  - projektowane spadki poprzeczne
-  - projektowane współrzędne
-  - granica opracowania - pas drogowy
-  - projektowana nawierzchnia jazdy z betonu asfaltowego.
-  - projektowana nawierzchnia zjazdów z betonu asfaltowego
-  - projektowane pobocza gruntowe - zieleń
-  - projektowany chodnik - przełożenie ist. chodnika
-  - projektowane odwierzy