

Załącznik Nr 2
do Zarządzenia Nr 12/14
Wójta Gminy Terespol
Z dnia 17 marca 2014 r.



GMINA TERESPOL

KARTY ADRESOWE ZABYTKÓW NIERUCHOMYCH



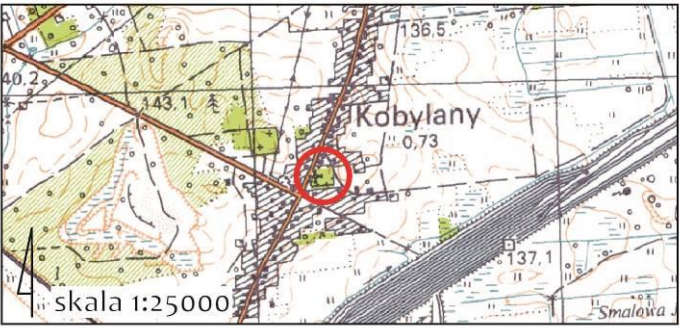
**OBJĘTYCH OCHRONĄ POPRZEZ WPIS DO
GMINNEJ EWIDENCJI ZABYTKÓW**

GEZ		KARTA ADRESOWA ZABYTKU NIERUCHOMEGO		3. Miejscowość
1. Nazwa CERKIEW POD WEZWANIEM PODWYŻSZENIA KRZYŻA PAŃSKIEGO		2. Czas powstania W formie obecnej ok. 1928 r.		DOBRATYCZE - KOLONIA
8. Fotografia z opisem wskazującym orientację i mapa wskazująca lokalizację				4. Adres Nr budynku: 11 Działka ewidencyjna nr 86/3
				5. Przynależność administracyjna Województwo – lubelskie Powiat – bialski ziemski Gmina – Terespol (gmina wiejska)
				6. Formy ochrony
7. Opracowanie karty adresowej (autor, data i podpis)				Maciej Wiszniewski, 10.09.2013 r.
Autor zdjęć: Natalia Pawlik, dnia 13.08.2013 r. Fot. lewa: pld. – zach., Fot. prawa: pfn. – zach.				

GEZ	KARTA ADRESOWA ZABYTKU NIERUCHOMEGO		3. Miejscowość		
1. Nazwa DZIEŁO MIĘDZYFORTOWE KOLONIA DOBRATYCZE – BATERIA W ZESPOLE FORTÓW TWIERDZY BRZESKIEJ (B5)	2. Czas powstania 1914 - 1915		DOBRATYCZE - KOLONIA		
8. Mapa wskazująca lokalizację			4. Adres		
 <p>skala 1:25000</p> <p>skala 1:5000</p>			Działka ewidencyjna nr 99/2-5, 100, 101		
			5. Przynależność administracyjna		
			6. Formy ochrony		
7. Opracowanie karty adresowej (autor, data i podpis)					
Maciej Wiszniewski, 10.09.2013 r.					

GEZ		KARTA ADRESOWA ZABYTKU NIERUCHOMEGO	3. Miejscowość
1. Nazwa DZIEŁO MIĘDZYFORTOWE „STRUGA” – BATERIA W ZESPOLE FORTÓW TWIERDZY BRZESKIEJ (B3)		2. Czas powstania 1914 - 1915	DOBRATYCZE - KOLONIA
8. Mapa wskazująca lokalizację			4. Adres Działka ewidencyjna nr 129/1-2, 130, 131,132
 <p>skala 1:25000</p>			5. Przynależność administracyjna Województwo – lubelskie Powiat – bialski ziemski Gmina – Terespol (gmina wiejska)
 <p>skala 1:5000</p>			6. Formy ochrony Wpis do rejestru zabytków Numer rejestru – A/1381 (d. A/199) decyzja WKZ w Białej Podlaskiej z dnia 17.08.1992 znak PSOZ- 450/26/92
			7. Opracowanie karty adresowej (autor, data i podpis)
			Maciej Wiszniewski, 10.09.2013 r.

GEZ	KARTA ADRESOWA ZABYTKU NIERUCHOMEGO		3. Miejscowość
1. Nazwa FORT LEBIEDZIEW W ZESPOLE FORTÓW TWIERDZY BRZESKIEJ (FE)	2. Czas powstania I. 10 – te XX wieku, zak. rob. 1912		DOBRATYCZE – KOLONIA, LEBIEDZIEW
8. Fotografia z opisem wskazującym orientację i mapa wskazująca lokalizację			4. Adres Działka ewidencyjna nr 447,448,92 – Dobratycze - Kolonia (poprz. Lebiedziew)
  			5. Przynależność administracyjna Województwo – lubelskie Powiat – bialski ziemski Gmina – Terespol (gmina wiejska)
<p>Autor zdjęć: Natalia Pawlik, dnia 13.08.2013 r. Fot. górna: pld. – wsch., Fot. dolna: pld. – wsch.</p>			6. Formy ochrony Wpis do rejestru zabytków Numer rejestru – A/1379 (d. A/200) decyzja WKZ w Białej Podlaskiej z dnia 17.08.1992 znak PSOZ- 491/27/92 7. Opracowanie karty adresowej (autor, data i podpis) Maciej Wiszniewski, 10.09.2013 r.

GEZ	KARTA ADRESOWA ZABYTKU NIERUCHOMEGO		3. Miejscowość
<p>1. Nazwa CERKIEW PRAWOSŁAWNA P.W OPIEKI MATKI BOŻEJ WRAZ Z CMENTARZEM PRZYCERKIEWNYM I OTACZAJĄCYM DRZEWOSTANEM</p>	<p>2. Czas powstania 4 ćw. XIX w., po 1875 r. – cerkiew XIX - cmentarz</p>	<p>3. Miejscowość KOBYLANY</p>	
<p>8. Fotografia z opisem wskazującym orientację i mapa wskazująca lokalizację</p>			<p>4. Adres Nr budynku: 65 Działka ewidencyjna nr 570</p>
<div style="display: flex; justify-content: space-between;"> <div data-bbox="174 387 819 1355" style="width: 48%;">  </div> <div data-bbox="831 387 1509 1018" style="width: 48%;">  </div> </div> <div data-bbox="831 1026 1509 1355" style="width: 100%; margin-top: 10px;">  <p>skala 1:25000</p> </div>			<p>5. Przynależność administracyjna Województwo – lubelskie Powiat – bialski ziemski Gmina – Terespol (gmina wiejska)</p>
<p>Autor zdjęć: Natalia Pawlik, dnia 13.08.2013 r. Fot. lewa: wsch., Fot. prawa: płn. – wsch.</p>			<p>6. Formy ochrony Wpis do rejestru zabytków Numer rejestru – A/1119 (d. A/283) decyzja WKZ w Białej Podlaskiej z dnia 18.11.1997 znak PSOZ- 1348/1/97</p> <p>7. Opracowanie karty adresowej (autor, data i podpis)</p> <p>Maciej Wiszniewski, 10.09.2013 r.</p>

GEZ	KARTA ADRESOWA ZABYTKU NIERUCHOMEGO		3. Miejscowość
1. Nazwa WIEŻA OBSERWACYJNA W ZESPOLE FORTÓW TWIERDZY BRZESKIEJ (FCe)	2. Czas powstania przyj. pocz. XX w.	KOBYLANY	
8. Fotografia z opisem wskazującym orientację i mapa wskazująca lokalizację		4. Adres Działka ewidencyjna nr 863	5. Przynależność administracyjna Województwo – lubelskie Powiat – bialski ziemski Gmina – Terespol (gmina wiejska)
 <p>The image block contains two photographs and a map. On the left is a large, rectangular, weathered concrete observation tower with some graffiti at its base. To its right is a topographic map at a scale of 1:25,000, with a red circle highlighting the tower's location near the village of Placówka. On the right side of the image block is a photograph of the tower from a distance, showing a paved road leading towards it under an overcast sky.</p>		6. Formy ochrony Wpis do rejestru zabytków Numer rejestru – A/1386 (d. A/196) decyzja WKZ w Białej Podlaskiej z dnia 18.11.1997 znak PSOZ- 447/23/92	7. Opracowanie karty adresowej (autor, data i podpis) Maciej Wiszniewski, 10.09.2013 r.
<p>Autor zdjęć: Natalia Pawlik, dnia 13.08.2013 r. Fot. lewa: pld. – wsch., Fot. prawa: ptn.</p>			

GEZ	KARTA ADRESOWA ZABYTKU NIERUCHOMEGO		3. Miejscowość
1. Nazwa FORT KOBYLANY W ZESPOLE FORTÓW TWIERDZY BRZESKIEJ (FD)	2. Czas powstania I. 10 – te XX wieku, zak. rob. 1912		KOBYLANY
8. Fotografia z opisem wskazującym orientację i mapa wskazująca lokalizację			4. Adres Działka ewidencyjna nr 403/1
  			4. Adres Działka ewidencyjna nr 403/1
			5. Przynależność administracyjna Województwo – lubelskie Powiat – bialski ziemski Gmina – Terespol (gmina wiejska)
			6. Formy ochrony Wpis do rejestru zabytków Numer rejestru – A/1385 (d. A/201) decyzja WKZ w Białej Podlaskiej z dnia 17.08.1992 znak PSOZ- 452/28/92
<p>Autor zdjęć: Natalia Pawlik, dnia 13.08.2013 r. Fot. górna: pld. – zach., Fot. dolna: ptn. – zach.</p>			7. Opracowanie karty adresowej (autor, data i podpis) Maciej Wiszniewski, 10.09.2013 r.

GEZ		KARTA ADRESOWA ZABYTKU NIERUCHOMEGO		3. Miejscowość	
1. Nazwa FORT KOROSZCZYN W ZESPOLE FORTÓW TWIERDZY BRZESKIEJ (FC)		2. Czas powstania I. 10 – te XX wieku, zak. rob. 1912		KOBYLANY	
8. Fotografia z opisem wskazującym orientację i mapa wskazująca lokalizację				4. Adres Działka ewidencyjna nr 88, 95, 1012/1	
					5. Przynależność administracyjna Województwo – lubelskie Powiat – bialski ziemski Gmina – Terespol (gmina wiejska)
<p>Autor zdjęć: Natalia Pawlik, dnia 13.08.2013 r. Fot. górna: pld. – zach., Fot. dolna: pld. – zach.</p>				6. Formy ochrony Wpis do rejestru zabytków Numer rejestru – A/1388 (d. A/203) decyzja WKZ w Białej Podlaskiej z dnia 17.08.1992 znak PSOZ- 454/30/92	
				7. Opracowanie karty adresowej (autor, data i podpis)	
				Maciej Wiszniewski, 10.09.2013 r.	

GEZ		KARTA ADRESOWA ZABYTKU NIERUCHOMEGO	3. Miejscowość
1. Nazwa DZIEŁO MIĘDZYFORTOWE KOBYLANY II – MAGAZYN W ZESPOLE FORTÓW TWIERDZY BRZESKIEJ (FCd)		2. Czas powstania 1914 - 1915	KOBYLANY
8. Fotografia z opisem wskazującym orientację i mapa wskazująca lokalizację			4. Adres Działka ewidencyjna nr 229
			
			
5. Przynależność administracyjna Województwo – lubelskie Powiat – bialski ziemski Gmina – Terespol (gmina wiejska)			6. Formy ochrony Wpis do rejestru zabytków Numer rejestru - A/1387 (d. A/207) decyzja WKZ w Białej Podlaskiej z dnia 17.08.1992 znak PSOZ- 458/34/92
7. Opracowanie karty adresowej (autor, data i podpis)			Maciej Wiszniewski, 10.09.2013 r.
<p>Autor zdjęć: Natalia Pawlik, dnia 13.08.2013 r. Fot. górna: zach., Fot. dolna: płd. – wsch.</p>			

GEZ	KARTA ADRESOWA ZABYTKU NIERUCHOMEGO		3. Miejscowość
1. Nazwa CMENTARZ WOJENNY ROSYJSKI Z I WOJNY ŚWIATOWEJ WRAZ Z OTACZAJĄCYM DRZEWOSTANEM	2. Czas powstania okres I Wojny Światowej (1915 – 1916)		KOBYLANY
8. Fotografia z opisem wskazującym orientację i mapa wskazująca lokalizację			4. Adres Działka ewidencyjna nr 227/2
			5. Przynależność administracyjna Województwo – lubelskie Powiat – bialski ziemski Gmina – Terespol (gmina wiejska)
<p>Autor zdjęć: Natalia Pawlik, dnia 13.08.2013 r. Fot. lewa: wsch., Fot. prawa: płn. – zach.</p>			<p>6. Formy ochrony Wpis do rejestru zabytków Numer rejestru – A/1347 (d. A/253) decyzja WKZ w Białej Podlaskiej z dnia 22.02.1996 znak PSOZ- 133/1/96</p> <p>7. Opracowanie karty adresowej (autor, data i podpis)</p> <p>Maciej Wiszniewski, 10.09.2013 r.</p>

GEZ		KARTA ADRESOWA ZABYTKU NIERUCHOMEGO		3. Miejscowość
1. Nazwa CMENTARZ PRAWOSŁAWNY		2. Czas powstania pocz. XIX w.		KOBYLANY
8. Fotografia z opisem wskazującym orientację i mapa wskazująca lokalizację				4. Adres Działka ewidencyjna nr 409
 				5. Przynależność administracyjna Województwo – lubelskie Powiat – bialski ziemski Gmina – Terespol (gmina wiejska)
				6. Formy ochrony
7. Opracowanie karty adresowej (autor, data i podpis)				Maciej Wiszniewski, 10.09.2013 r.

Autor zdjęć: Natalia Pawlik, dnia 13.08.2013 r.
Fot. górna: płn. – zach.,
Fot. dolna: płn.

GEZ	KARTA ADRESOWA ZABYTKU NIERUCHOMEGO		3. Miejscowość
1. Nazwa GRUPA FORTOWA ŻUKI – ZESPÓŁ BATERII MAGAZYN W ZESPOLE FORTÓW TWIERDZY BRZESKIEJ (FFa)	2. Czas powstania 1914 r.	KOŁPIN - OGRODNIKI	
8. Fotografia z opisem wskazującym orientację i mapa wskazująca lokalizację			4. Adres Działka ewidencyjna nr 268, 269/2, 271, 272/1, 272/2
  			5. Przynależność administracyjna Województwo – lubelskie Powiat – bialski ziemski Gmina – Terespol (gmina wiejska)
<p>Autor zdjęć: Natalia Pawlik, dnia 13.08.2013 r. Fot. górna: pld. – wsch., Fot. dolna: pld. – wsch.</p>			<p>6. Formy ochrony Wpis do rejestru zabytków Numer rejestru – A/1384 (d. A/209) decyzja WKZ w Białej Podlaskiej z dnia 17.08.1992 znak PSOZ- 460/36/92</p> <p>7. Opracowanie karty adresowej (autor, data i podpis)</p> <p>Maciej Wiszniewski, 10.09.2013 r.</p>

GEZ		KARTA ADRESOWA ZABYTKU NIERUCHOMEGO	3. Miejscowość
1. Nazwa ZESPÓŁ DWORSKO-PARKOWY		2. Czas powstania przed 1860 r.	KOROSZCZYN
8. Mapa wskazująca lokalizację			4. Adres Działka ewidencyjna nr: 909/2, 909/5, 919, 920
 <p>1 - dwór z otaczającym zadrzewionym terenem w granicach ogrodzenia 2 - park z podjazdem i alejkami 3 - d. oficyna – ob. dom mieszkalny 4 - teren d. sadu</p> 			5. Przynależność administracyjna Województwo – lubelskie Powiat – bialski ziemski Gmina – Terespol (gmina wiejska)
			6. Formy ochrony Wpis do rejestru zabytków Numer rejestru – A/685 (d. A/133, A/685) decyzja WKZ w Białej Podlaskiej z dnia 30.11.1973 znak K1.IV- 7/44/73 decyzja WKZ w Białej Podlaskiej z dnia 31.12.1983 znak KL.VII- 5340/31/83
			7. Opracowanie karty adresowej (autor, data i podpis)
			Maciej Wiszniewski, 10.09.2013 r.

GEZ		KARTA ADRESOWA ZABYTKU NIERUCHOMEGO		3. Miejscowość
1. Nazwa DWÓR W ZESPOLE DWORSKIM W KOROSZCZYNIE		2. Czas powstania przed 1860 r.		KOROSZCZYN
8. Fotografia z opisem wskazującym orientację i mapa wskazująca lokalizację				4. Adres Nr domu: Piłsudskiego 9 Działka ewidencyjna nr 909/2
				5. Przynależność administracyjna Województwo – lubelskie Powiat – bialski ziemski Gmina – Terespol (gmina wiejska)
				6. Formy ochrony Wpis do rejestru zabytków Numer rejestru – A/685 (d. A/133, A/685) decyzja WKZ w Białej Podlaskiej z dnia 30.11.1973 znak K1.IV-7/44/73 decyzja WKZ w Białej Podlaskiej z dnia 31.12.1983 znak KL.VII- 5340/31/83
				7. Opracowanie karty adresowej (autor, data i podpis)
				Maciej Wiszniewski, 10.09.2013 r.


Autor zdjęć: Natalia Pawlik, dnia 13.08.2013 r.

Fot. górna: pld. – zach.,

Fot. dolna, lewa: ptn. – wsch.

Fot. dolna, prawa: ptn.

GEZ		KARTA ADRESOWA ZABYTKU NIERUCHOMEGO	3. Miejscowość
1. Nazwa PARK Z PODJAZDEM I ALEJKAMI W ZESPOLE DWORSKIM W KOROSZCZYNIE		2. Czas powstania przed 1860 r.	KOROSZCZYN
8. Fotografia z opisem wskazującym orientację i mapa wskazująca lokalizację			4. Adres Działka ewidencyjna nr 909/2
			5. Przynależność administracyjna Województwo – lubelskie Powiat – bialski ziemski Gmina – Terespol (gmina wiejska)
			6. Formy ochrony Wpis do rejestru zabytków Numer rejestru – A/685 (d. A/133, A/685) decyzja WKZ w Białej Podlaskiej z dnia 30.11.1973 znak K1.IV-7/44/73 decyzja WKZ w Białej Podlaskiej z dnia 31.12.1983 znak KL.VII- 5340/31/83
			7. Opracowanie karty adresowej (autor, data i podpis) Maciej Wiszniewski, 10.09.2013 r.
			
<p>Autor zdjęć: Natalia Pawlik, dnia 13.08.2013 r. Fot. górna: wsch. Fot. dolna, lewa: pld. Fot. dolna, prawa: ptn. – wsch.</p>			

GEZ		KARTA ADRESOWA ZABYTKU NIERUCHOMEGO		3. Miejscowość
1. Nazwa D. OFICYNA DWORSKA W ZESPOLE DWORSKIM – OB. DOM MIESZKALNY		2. Czas powstania ok. 1850 r.		KOROSZCZYN
8. Fotografia z opisem wskazującym orientację i mapa wskazująca lokalizację				
				4. Adres Nr domu: Piłsudskiego 13 Działka ewidencyjna 909/5
				5. Przynależność administracyjna Województwo – lubelskie Powiat – bialski ziemski Gmina – Terespol (gmina wiejska)
				6. Formy ochrony Wpis do rejestru zabytków Numer rejestru – A/685 (d. A/133, A/685) decyzja WKZ w Białej Podlaskiej z dnia 30.11.1973 znak K1.IV- 7/44/73 decyzja WKZ w Białej Podlaskiej z dnia 31.12.1983 znak KL.VII- 5340/31/83
				7. Opracowanie karty adresowej (autor, data i podpis)
				Maciej Wiszniewski, 10.09.2013 r.

Autor zdjęć: Natalia Pawlik, dnia 13.08.2013 r.

Fot. górna: pld.

Fot. dolna: ptn.

GEZ		KARTA ADRESOWA ZABYTKU NIERUCHOMEGO		3. Miejscowość
1. Nazwa CMENTARZ PRZYDWORSKI		2. Czas powstania zał. XIX w.		KOROSZCZYN
8. Fotografia z opisem wskazującym orientację i mapa wskazująca lokalizację				4. Adres Działka ewidencyjna 418/1
 				5. Przynależność administracyjna Województwo – lubelskie Powiat – bialski ziemski Gmina – Terespol (gmina wiejska)
				6. Formy ochrony
7. Opracowanie karty adresowej (autor, data i podpis)				Maciej Wiszniewski, 10.09.2013 r.
<p>Autor zdjęć: Natalia Pawlik, dnia 13.08.2013 r. Fot.: pld.</p>				

GEZ		KARTA ADRESOWA ZABYTKU NIERUCHOMEGO		3. Miejscowość
1. Nazwa CMENTARZ PRAWOSŁAWNY		2. Czas powstania koniec XIX w.		KOROSZCZYN
8. Fotografia z opisem wskazującym orientację i mapa wskazująca lokalizację				4. Adres Działka ewidencyjna nr 411
  				5. Przynależność administracyjna Województwo – lubelskie Powiat – bialski ziemski Gmina – Terespol (gmina wiejska)
				6. Formy ochrony .
				7. Opracowanie karty adresowej (autor, data i podpis) Maciej Wiszniewski, 10.09.2013 r.

Autor zdjęć: Natalia Pawlik, dnia 13.08.2013 r.
Orientacje zdjęć różne.
Fot. górna: zach.
Fot. dolne: wsch.

GEZ	KARTA ADRESOWA ZABYTKU NIERUCHOMEGO		3. Miejscowość	
1. Nazwa DZIEŁO MIĘDZYFORTOWE KOROSZCZYN – MAGAZYN W ZESPOLE FORTÓW TWIERDZY BRZESKIEJ (FCa)	2. Czas powstania 1914 - 1915		KOROSZCZYN	
8. Fotografia z opisem wskazującym orientację i mapa wskazująca lokalizację			4. Adres	
				Działka ewidencyjna nr: 453, 454, 455/1, 455/3, 455/4, 456, 457/1, 445, 352, 351
			<p>Autor zdjęć: Natalia Pawlik, dnia 13.08.2013 r. Fot. górna: pld. – zach. Fot. dolna: pln.</p>	
			6. Formy ochrony	
			7. Opracowanie karty adresowej (autor, data i podpis) Maciej Wiszniewski, 13.08.2013 r	

GEZ		KARTA ADRESOWA ZABYTKU NIERUCHOMEGO		3. Miejscowość	
1. Nazwa D. CERKIEW UNICKA, OB.KAPLICA RZYMSKO – KATOLICKA P.W ŚW JERZEGO WRAZ Z OTACZAJĄCYM CMENTARZEM		2. Czas powstania 1683 r.		KRZYCZEW	
8. Fotografia z opisem wskazującym orientację i mapa wskazująca lokalizację				4. Adres Działka ewidencyjna nr 73	
				5. Przynależność administracyjna	
				Województwo – lubelskie Powiat – bialski ziemski Gmina – Terespol (gmina wiejska)	
		6. Formy ochrony		Wpis do rejestru zabytków	
		Numer rejestru – A/685 (d. A/133, A/685) decyzja WKZ w Białej Podlaskiej z dnia 20.12.1988 znak KL.VII-5340/45/88		7. Opracowanie karty adresowej (autor, data i podpis)	
Autor zdjęć: Natalia Pawlik, dnia 13.08.2013 r. Fot. lewa: pñ. – zach. Fot. prawa: pñ. – wsch.				Maciej Wiszniewski, 13.08.2013 r	

GEZ		KARTA ADRESOWA ZABYTKU NIERUCHOMEGO	3. Miejscowość
1. Nazwa ZESPÓŁ DWORSKI: DWÓR, OFICYNA, PARK		2. Czas powstania I poł. XIX w.	KRZYCZEW
8. Mapa wskazująca lokalizację			4. Adres Działka ewidencyjna nr: 74, 75/1, 75/2, 694
 <p>1 - dwór 2 - oficyna 3 - park</p>			5. Przynależność administracyjna Województwo – lubelskie Powiat – bialski ziemski Gmina – Terespol (gmina wiejska)
			6. Formy ochrony Wpis do rejestru zabytków Numer rejestru – A/214 decyzja WKZ w Lublinie z dnia 14.02.1967 znak K1.V-7/45/67
			7. Opracowanie karty adresowej (autor, data i podpis) Maciej Wiszniewski, 13.08.2013 r

GEZ		KARTA ADRESOWA ZABYTKU NIERUCHOMEGO		3. Miejscowość
1. Nazwa DWÓR W ZESPOLE DWORSKO - PARKOWYM w KRZYCZEWIE		2. Czas powstania I poł. XIX w.		KRZYCZEW
8. Fotografia z opisem wskazującym orientację i mapa wskazująca lokalizację				4. Adres Działka ewidencyjna nr 74
  				5. Przynależność administracyjna Województwo – lubelskie Powiat – bialski ziemski Gmina – Terespol (gmina wiejska)
				6. Formy ochrony Wpis do rejestru zabytków Numer rejestru – A/214 decyzja WKZ w Lublinie z dnia 14.02.1967 znak K1.V-7/45/67
7. Opracowanie karty adresowej (autor, data i podpis)				Maciej Wiszniewski, 13.08.2013 r

Autor zdjęć: Natalia Pawlik, dnia 13.08.2013 r.
Fot. górna: zach.
Fot. dolna: półn.


GEZ	KARTA ADRESOWA ZABYTKU NIERUCHOMEGO		3. Miejscowość
1. Nazwa OFICYNA DWORSKA SKARB CZYK W ZESPOLE DWORSKO – PARKOWYM W KRZYCZEWIE	2. Czas powstania I poł. XIX w.	KRZYCZEW	
8. Fotografia z opisem wskazującym orientację i mapa wskazująca lokalizację			4. Adres Działka ewidencyjna nr 74
 <p>The main image shows a two-story white building with a dark, damaged roof and several missing windows. The building is surrounded by tall grass and some trees. A smaller photograph below it shows the same building from a different angle. To the right of the photographs is a topographic map with a red circle indicating the building's location. The map shows the Bug river and various elevation points.</p>			5. Przynależność administracyjna Województwo – lubelskie Powiat – bialski ziemski Gmina – Terespol (gmina wiejska)
			6. Formy ochrony Wpis do rejestru zabytków Numer rejestru – A/214 decyzja WKZ w Lublinie z dnia 14.02.1967 znak K1.V-7/45/67
<p>Autor zdjęć: Natalia Pawlik, dnia 13.08.2013 r. Fot. górna: płn. – zach. Fot. dolna: zach.</p>			7. Opracowanie karty adresowej (autor, data i podpis) Maciej Wiszniewski, 10.09.2013 r.

GEZ	KARTA ADRESOWA ZABYTKU NIERUCHOMEGO		3. Miejscowość
1. Nazwa PARK W ZESPOLE DWORSKO – PARKOWYM W KRZYCZEWIE	2. Czas powstania I poł. XIX w.	KRZYCZEW	
8. Fotografia z opisem wskazującym orientację i mapa wskazująca lokalizację			4. Adres Działka ewidencyjna nr: 74, 75/1, 75/2, 694
			5. Przynależność administracyjna Województwo – lubelskie Powiat – bialski ziemski Gmina – Terespol (gmina wiejska)
<p>Autor zdjęć: Natalia Pawlik, dnia 13.08.2013 r. Fot. górna: pld. - wsch. Fot. dolna, lewa: ptn. – zach. Fot. dolna, prawa: ptn. – zach.</p>			6. Formy ochrony Wpis do rejestru zabytków Numer rejestru – A/214 decyzja WKZ w Lublinie z dnia 14.02.1967 znak K1.V-7/45/67
			7. Opracowanie karty adresowej (autor, data i podpis) Maciej Wiszniewski, 10.09.2013 r.

GEZ	KARTA ADRESOWA ZABYTKU NIERUCHOMEGO		3. Miejscowość
1. Nazwa CMENTARZ RZYMSKOKATOLICKI - PRAWOSŁAWNY	2. Czas powstania ok. poł. XIX wieku		KRZYCZEW
8. Fotografia z opisem wskazującym orientację i mapa wskazująca lokalizację			4. Adres Działka ewidencyjna nr 840
  			5. Przynależność administracyjna Województwo – lubelskie Powiat – bialski ziemski Gmina – Terespol (gmina wiejska)
			6. Formy ochrony
<p>Autor zdjęć: Natalia Pawlik, dnia 13.08.2013 r. Fot. górna: pld. Fot. dolna: pld. – zach.</p>			7. Opracowanie karty adresowej (autor, data i podpis) Maciej Wiszniewski, 10.09.2013 r.

GEZ		KARTA ADRESOWA ZABYTKU NIERUCHOMEGO	3. Miejscowość
1. Nazwa CMENTARZ WOJENNY ŻOŁNIEŻY POLSKICH Z 1920 r. Z OTACZAJĄCYM DRZEWOSTANEM		2. Czas powstania 1920 r.	KUZAWKA
8. Fotografia z opisem wskazującym orientację i mapa wskazująca lokalizację			4. Adres Działka ewidencyjna nr 65
			5. Przynależność administracyjna Województwo – lubelskie Powiat – białyziemski Gmina – Terespol (gmina wiejska)
			6. Formy ochrony Wpis do rejestru zabytków Numer rejestru – A/1310 (d. A/249) decyzja WKZ w Białej Podlaskiej z dnia 08.12.1995 znak PSOZ- 1007/2/95
<p>Autor zdjęć: Natalia Pawlik, dnia 13.08.2013 r. Fot. lewa: ptn. – wsch. Fot. prawa: ptn. – zach.</p>			7. Opracowanie karty adresowej (autor, data i podpis) Maciej Wiszniewski, 10.09.2013 r.

GEZ	KARTA ADRESOWA ZABYTKU NIERUCHOMEGO		3. Miejscowość
1. Nazwa FORT TERESPOL W ZESPOLE FORTÓW TWIERDZY BRZESKIEJ (FA)	2. Czas powstania pomiędzy 1870 – 1885 r.	LEBIEDZIEW	
8. Fotografia z opisem wskazującym orientację i mapa wskazująca lokalizację		4. Adres Działka ewidencyjna nr 140	5. Przynależność administracyjna Województwo – lubelskie Powiat – bialski ziemski Gmina – Terespol (gmina wiejska)
			6. Formy ochrony Wpis do rejestru zabytków Numer rejestru – A/1376 (d. A/206) decyzja WKZ w Białej Podlaskiej z dnia 17.08.1992 znak PSOZ- 457/33/92
<p>Autor zdjęć: Natalia Pawlik, dnia 13.08.2013 r. Fot. górna: pld. – wsch. Fot. dolna: pld. – wsch.</p>		7. Opracowanie karty adresowej (autor, data i podpis) Maciej Wiszniewski, 10.09.2013 r.	

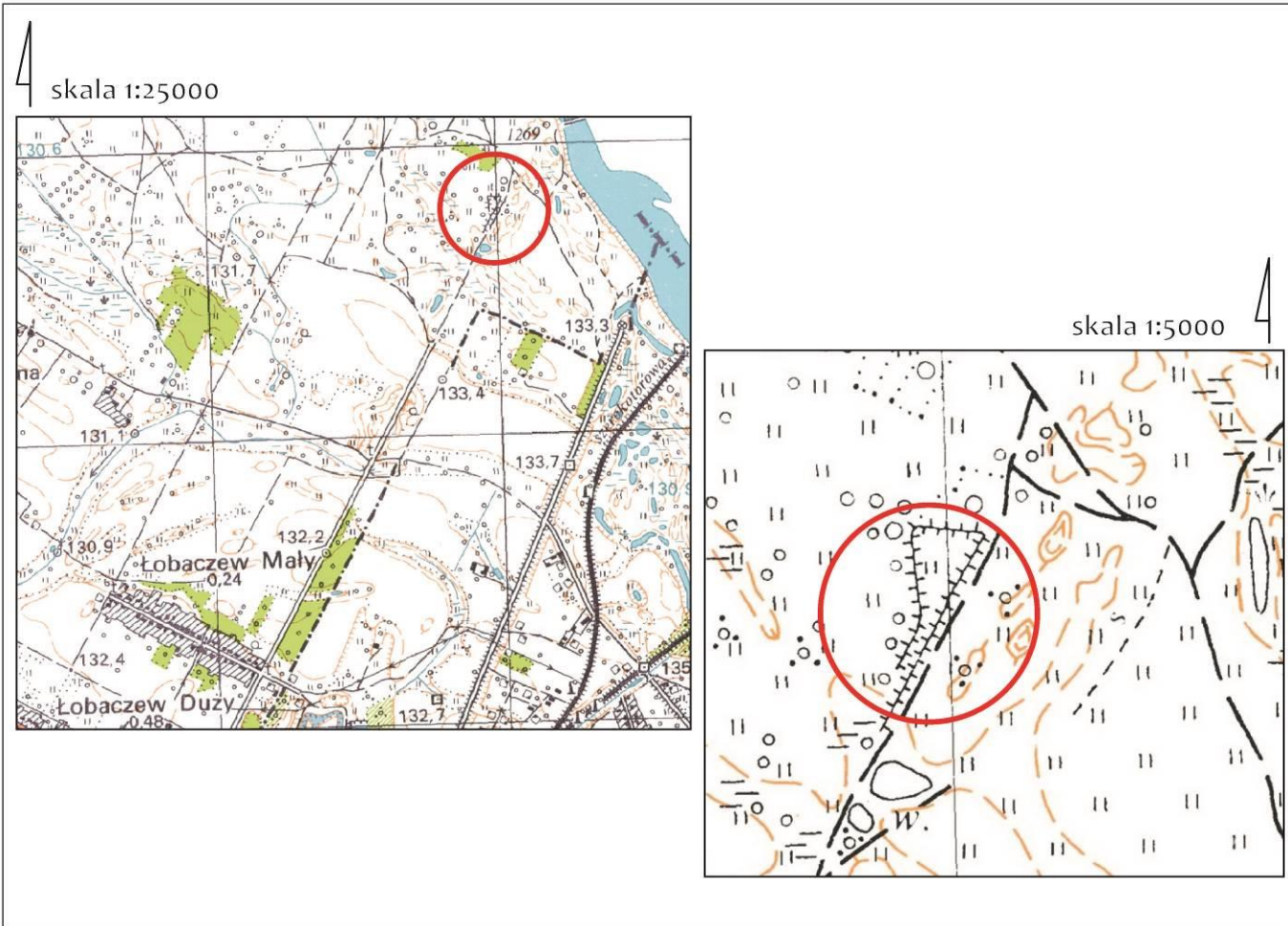
GEZ		KARTA ADRESOWA ZABYTKU NIERUCHOMEGO	3. Miejscowość
1. Nazwa DZIEŁO MIĘDZYFORTOWE BOREK– MAGAZYN W ZESPOLE FORTÓW TWIERDZY BRZESKIEJ (FDc)		2. Czas powstania 1914 – 1915 r.	LEBIEDZIEW
8. Mapa wskazująca lokalizację		4. Adres Działka ewidencyjna 214, 215, 216, 217/1, 217/2	
 <p>skala 1:25000</p>		5. Przynależność administracyjna Województwo – lubelskie Powiat – białyziemski Gmina – Terespol (gmina wiejska)	
		6. Formy ochrony Wpis do rejestru zabytków Numer rejestru – A/1378 (d. A/208) decyzja WKZ w Białej Podlaskiej z dnia 17.08.1992 znak PSOZ- 459/35/92	
		7. Opracowanie karty adresowej (autor, data i podpis)	
		Maciej Wiszniewski, 10.09.2013 r.	

GEZ		KARTA ADRESOWA ZABYTKU NIERUCHOMEGO	3. Miejscowość
1. Nazwa DZIEŁO MIĘDZYFORTOWE KOLONIA LEBIEDZIEW – BATERIA W ZESPOLE FORTÓW TWIERDZY BRZESKIEJ (B2)		2. Czas powstania 1914 – 1915 r.	LEBIEDZIEW
8. Mapa wskazująca lokalizację		4. Adres Działka ewidencyjna 312, 313, 314, 354/4, 353/1	
 <p>skala 1:25000</p>		5. Przynależność administracyjna Województwo – lubelskie Powiat – białyziemski Gmina – Terespol (gmina wiejska)	
 <p>skala 1:5000</p>		6. Formy ochrony Wpis do rejestru zabytków Numer rejestru – A/1377 (d. A/210) decyzja WKZ w Białej Podlaskiej z dnia 17.08.1992 znak PSOZ- 461/37/92	
		7. Opracowanie karty adresowej (autor, data i podpis)	
		Maciej Wiszniewski, 10.09.2013 r.	

GEZ		KARTA ADRESOWA ZABYTKU NIERUCHOMEGO		3. Miejscowość
1. Nazwa CMENTARZ PRAWOSŁAWNY		2. Czas powstania 2 poł. XIX (ok. 1870 r.)		LEBIEDZIEW
8. Fotografia z opisem wskazującym orientację i mapa wskazująca lokalizację				4. Adres Działka ewidencyjna nr 446
  				5. Przynależność administracyjna Województwo – lubelskie Powiat – bialski ziemski Gmina – Terespol (gmina wiejska)
				6. Formy ochrony
7. Opracowanie karty adresowej (autor, data i podpis)				Maciej Wiszniewski, 10.09.2013 r.
<p>Autor zdjęć: Natalia Pawlik, dnia 13.08.2013 r. Fot. górna: wsch. Fot. dolna: płn. – wsch.</p>				

GEZ		KARTA ADRESOWA ZABYTKU NIERUCHOMEGO	3. Miejscowość
1. Nazwa WAŁ MIĘDZYFORTOWY W ZESPOLE FORTÓW TWIERDZY BRZESKIEJ (FEb)		2. Czas powstania 1914 -1915 r.	LEBIEDZIEW
8. Fotografia z opisem wskazującym orientację i mapa wskazująca lokalizację			4. Adres Działka ewidencyjna nr 317 – 324, 363 – 366, 371
			5. Przynależność administracyjna Województwo – lubelskie Powiat – bialski ziemski Gmina – Terespol (gmina wiejska)
			6. Formy ochrony
<p>Autor zdjęć: Natalia Pawlik, dnia 13.08.2013 r. Fot. górna: zach. Fot. dolna: zach.</p>			7. Opracowanie karty adresowej (autor, data i podpis)
			Maciej Wiszniewski, 10.09.2013 r.

GEZ	KARTA ADRESOWA ZABYTKU NIERUCHOMEGO		3. Miejscowość
1. Nazwa DZIEŁO MIĘDZYFORTOWE LECHUTY DUŻE – BATERIA W ZESPOLE FORTÓW TWIERDZY BRZESKIEJ (FBc)	2. Czas powstania 1914 - 1915	LECHUTY DUŻE	
8. Fotografia z opisem wskazującym orientację i mapa wskazująca lokalizację			4. Adres Działka ewidencyjna nr 119/1
			5. Przynależność administracyjna Województwo – lubelskie Powiat – bialski ziemski Gmina – Terespol (gmina wiejska)
<p>Autor zdjęć: Natalia Pawlik, dnia 13.08.2013 r. Fot. górna: płd. - zach. Fot. dolna: płd.</p>			6. Formy ochrony 7. Opracowanie karty adresowej (autor, data i podpis) Maciej Wiszniewski, 10.09.2013 r.

GEZ		KARTA ADRESOWA ZABYTKU NIERUCHOMEGO	3. Miejscowość
1. Nazwa DZIEŁO MIĘDZYFORTOWE „BUG” – BATERIA W ZESPOLE FORTÓW TWIERDZY BRZESKIEJ (FBC)		2. Czas powstania 1914 - 1915	ŁOBACZEW MAŁY
8. Mapa wskazująca lokalizację			4. Adres Działka ewidencyjna nr 346, 347/3, 348/2, 349
 <p>skala 1:25000</p> <p>skala 1:5000</p>			5. Przynależność administracyjna Województwo – lubelskie Powiat – bialski ziemski Gmina – Terespol (gmina wiejska)
			6. Formy ochrony
			7. Opracowanie karty adresowej (autor, data i podpis)
			Maciej Wiszniewski, 10.09.2013 r.

GEZ		KARTA ADRESOWA ZABYTKU NIERUCHOMEGO	3. Miejscowość
1. Nazwa DZIEŁO MIĘDZYFORTOWE ŁOBACZEW MAŁY – BATERIA W ZESPOLE FORTÓW TWIERDZY BRZESKIEJ		2. Czas powstania 1914 – 1915 r.	ŁOBACZEW MAŁY
8. Mapa wskazująca lokalizację			4. Adres Działka ewidencyjna nr 80, 415, 341 – 346, 347/1 – 2, 348/1, 349 - 352
 <p>skala 1:25000</p> <p>skala 1:5000</p>			5. Przynależność administracyjna Województwo – lubelskie Powiat – bialski ziemski Gmina – Terespol (gmina wiejska)
			6. Formy ochrony
			7. Opracowanie karty adresowej (autor, data i podpis)
			Maciej Wiszniewski, 10.09.2013 r.

GEZ		KARTA ADRESOWA ZABYTKU NIERUCHOMEGO		3. Miejscowość
1. Nazwa FORT ŁOBACZEW W ZESPOLE FORTÓW TWIERDZY BRZESKIEJ (FB)		2. Czas powstania pomiędzy 1870 – 1885 r.		ŁOBACZEW MAŁY
8. Fotografia z opisem wskazującym orientację i mapa wskazująca lokalizację				4. Adres Działka ewidencyjna nr 472
				5. Przynależność administracyjna Województwo – lubelskie Powiat – bialski ziemski Gmina – Terespol (gmina wiejska)
				6. Formy ochrony Wpis do rejestru zabytków Numer rejestru – A/1382 (d. A/205) decyzja WKZ w Białej Podlaskiej z dnia 17.08.1992 znak PSOZ- 456/32/92
<p>Autor zdjęć: Natalia Pawlik, dnia 13.08.2013 r. Fot. górna: pld. - zach. Fot. dolna: pln. – zach.</p>				7. Opracowanie karty adresowej (autor, data i podpis)
				Maciej Wiszniewski, 10.09.2013 r.

GEZ		KARTA ADRESOWA ZABYTKU NIERUCHOMEGO	3. Miejscowość
1. Nazwa DZIEŁO MIĘDZYFORTOWE KOBYLANY I – MAGAZYN W ZESPOLE FORTÓW TWIERDZY BRZESKIEJ (FCc)		2. Czas powstania 1914 – 1915 r.	MAŁASZEWICZE MAŁE
8. Fotografia z opisem wskazującym orientację i mapa wskazująca lokalizację			4. Adres Działka ewidencyjna nr 386
			
			
<p>Autor zdjęć: Natalia Pawlik, dnia 13.08.2013 r. Fot. górna: płn. – zach. Fot. dolna: płd.</p>		<p>5. Przynależność administracyjna Województwo – lubelskie Powiat – białyziemski Gmina – Terespol (gmina wiejska)</p> <p>6. Formy ochrony Wpis do rejestru zabytków Numer rejestru – A/1389 (d. A/202) decyzja WKZ w Białej Podlaskiej z dnia 17.08.1992 znak PSOZ- 453/29/92</p> <p>7. Opracowanie karty adresowej (autor, data i podpis)</p> <p>Maciej Wiszniewski, 10.09.2013 r.</p>	

GEZ		KARTA ADRESOWA ZABYTKU NIERUCHOMEGO		3. Miejscowość
1. Nazwa PARK W MAŁASZEWICZACH MAŁYCH		2. Czas powstania XIX w.		MAŁASZEWICZE MAŁE
8. Fotografia z opisem wskazującym orientację i mapa wskazująca lokalizację				4. Adres Działka ewidencyjna nr: 75, 130
				5. Przynależność administracyjna Województwo – lubelskie Powiat – bialski ziemski Gmina – Terespol (gmina wiejska)
				6. Formy ochrony
7. Opracowanie karty adresowej (autor, data i podpis)				Maciej Wiszniewski, 10.09.2013 r.

Autor zdjęć: Natalia Pawlik, dnia 13.08.2013 r.

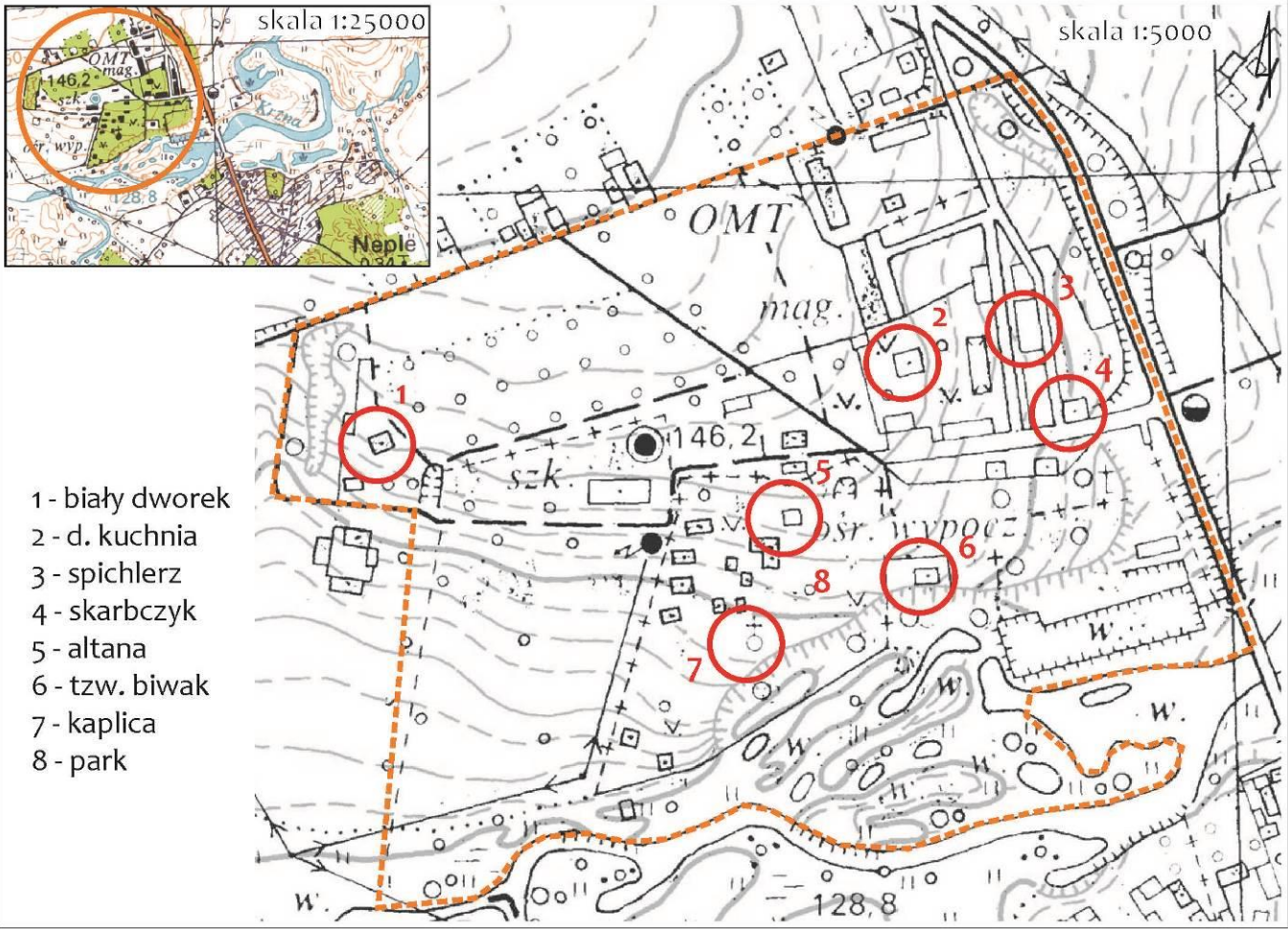
Fot. górna: płn. – wsch.

Fot. dolna: płn.

GEZ		KARTA ADRESOWA ZABYTKU NIERUCHOMEGO	3. Miejscowość
1. Nazwa DZIEŁO MIĘDZYFORTOWE MAŁASZEWICZE DUŻE – BATERIA W ZESPOLE FORTÓW TWIERDZY BRZESKIEJ (FDa)		2. Czas powstania 1914 – 1915 r.	MAŁASZEWICZE DUŻE
8. Fotografia z opisem wskazującym orientację i mapa wskazująca lokalizację			4. Adres Działka ewidencyjna nr 712, 713/1
			5. Przynależność administracyjna Województwo – lubelskie Powiat – bialski ziemski Gmina – Terespol (gmina wiejska)
			6. Formy ochrony
<p>Autor zdjęć: Natalia Pawlik, dnia 13.08.2013 r. Fot. górna: pld. – zach. Fot. dolna: pld. – zach.</p>			7. Opracowanie karty adresowej (autor, data i podpis) Maciej Wiszniewski, 10.09.2013 r.

GEZ		KARTA ADRESOWA ZABYTKU NIERUCHOMEGO		3. Miejscowość	
1. Nazwa MAGAZYN WOJSKOWY LOTNICZY MAŁASZEWICZE DUŻE (FDe)		2. Czas powstania okres II Wojny Światowej, po 1941 r.		MAŁASZEWICZE DUŻE	
8. Fotografia z opisem wskazującym orientację i mapa wskazująca lokalizację				4. Adres Działka ewidencyjna nr 490/1	
				5. Przynależność administracyjna Województwo – lubelskie Powiat – bialski ziemski Gmina – Terespol (gmina wiejska)	
				6. Formy ochrony	
<p>Autor zdjęć: Natalia Pawlik, dnia 13.08.2013 r. Fot. górna: pld. – wsch. Fot. dolna: wsch.</p>				7. Opracowanie karty adresowej (autor, data i podpis)	
				Maciej Wiszniewski, 10.09.2013 r.	


GEZ	KARTA ADRESOWA ZABYTKU NIERUCHOMEGO		3. Miejscowość
1. Nazwa CMENTARZ RZYMSKOKATOLICKI - PRAWOSŁAWNY	2. Czas powstania XIX w.	MICHALKÓW	
8. Fotografia z opisem wskazującym orientację i mapa wskazująca lokalizację		4. Adres Działka ewidencyjna nr 106	5. Przynależność administracyjna Województwo – lubelskie Powiat – bialski ziemski Gmina – Terespol (gmina wiejska)
		6. Formy ochrony	7. Opracowanie karty adresowej (autor, data i podpis) Maciej Wiszniewski, 10.09.2013 r.
<p>Autor zdjęć: Natalia Pawlik, dnia 13.08.2013 r. Fot. lewa: pld. – wsch. Fot. prawa: pld. – wsch.</p>			

GEZ	KARTA ADRESOWA ZABYTKU NIERUCHOMEGO		3. Miejscowość
1. Nazwa ZESPÓŁ DWORSKO – PARKOWY W NEPLACH	2. Czas powstania pocz. XIX w.	NEPLE	
8. Mapa wskazująca lokalizację			4. Adres Działka ewidencyjna nr 24/1-2, 25/1-2, 26/1-2, 26/4-6, 27/1, 27/3-7, 27/9, 28 – 31, 32/1, 32/4-5, 33/1-2, 34/1-2, 64
			5. Przynależność administracyjna Województwo – lubelskie Powiat – bialski ziemski Gmina – Terespol (gmina wiejska)
<p>1 - biały dworek 2 - d. kuchnia 3 - spichlerz 4 - skarbczyk 5 - altana 6 - tzw. biwak 7 - kaplica 8 - park</p>			6. Formy ochrony Wpis do rejestru zabytków Numer rejestru – A/163 decyzja WKZ w Lublinie z dnia 27.01.1967 znak K1.V-7/23/67
			7. Opracowanie karty adresowej (autor, data i podpis) Maciej Wiszniewski, 10.09.2013 r.

GEZ	KARTA ADRESOWA ZABYTKU NIERUCHOMEGO		3. Miejscowość
1. Nazwa DWOREK BIAŁY W ZESPOLE DWORSKO – PARKOWYM w NEPLACH, OB. DOM MIESZKALNY	2. Czas powstania k. XIX w. – ok. 1915 r.	NEPLE	
8. Fotografia z opisem wskazującym orientację i mapa wskazująca lokalizację			4. Adres Nr domu: Parkowa 22 B Działka ewidencyjna nr 25/1
			5. Przynależność administracyjna Województwo – lubelskie Powiat – bialski ziemski Gmina – Terespol (gmina wiejska)
			6. Formy ochrony
<p>Autor zdjęć: Natalia Pawlik, dnia 13.08.2013 r. Fot. górna: pfd. Fot. dolna: pln. - zach.</p>			7. Opracowanie karty adresowej (autor, data i podpis) Maciej Wiszniewski, 10.09.2013 r.


GEZ	KARTA ADRESOWA ZABYTKU NIERUCHOMEGO		3. Miejscowość
1. Nazwa KUCHNIA DWORSKA W ZESPOLE DWROSKO – PARKOWYM W NEPLACH, OB. DOM MIESZKALNY	2. Czas powstania 1820, 1919	NEPLE	
8. Fotografia z opisem wskazującym orientację i mapa wskazująca lokalizację			4. Adres Nr domu: Parkowa 14 Działka ewidencyjna nr 27/5
 			5. Przynależność administracyjna Województwo – lubelskie Powiat – bialski ziemski Gmina – Terespol (gmina wiejska)
			6. Formy ochrony
<p>Autor zdjęć: Natalia Pawlik, dnia 13.08.2013 r. Fot. górna: pld. – zach. Fot. dolna: pln. - zach.</p>			7. Opracowanie karty adresowej (autor, data i podpis) Maciej Wiszniewski, 10.09.2013 r.

GEZ	KARTA ADRESOWA ZABYTKU NIERUCHOMEGO		3. Miejscowość
1. Nazwa SPICHLERZ W ZESPOLE DWORSKO – PARKOWYM W NEPLACH	2. Czas powstania pocz. XX w.	NEPLE	
8. Fotografia z opisem wskazującym orientację i mapa wskazująca lokalizację			4. Adres Nr domu: Parkowa 15 Działka ewidencyjna nr 27/7
			5. Przynależność administracyjna Województwo – lubelskie Powiat – bialski ziemski Gmina – Terespol (gmina wiejska)
			6. Formy ochrony
<p>Autor zdjęć: Natalia Pawlik, dnia 13.08.2013 r. Fot. górna: płd. – wsch. Fot. dolna lewa: wsch. Fot. dolna prawa: płd. – wsch.</p>			7. Opracowanie karty adresowej (autor, data i podpis) Maciej Wiszniewski, 10.09.2013 r.

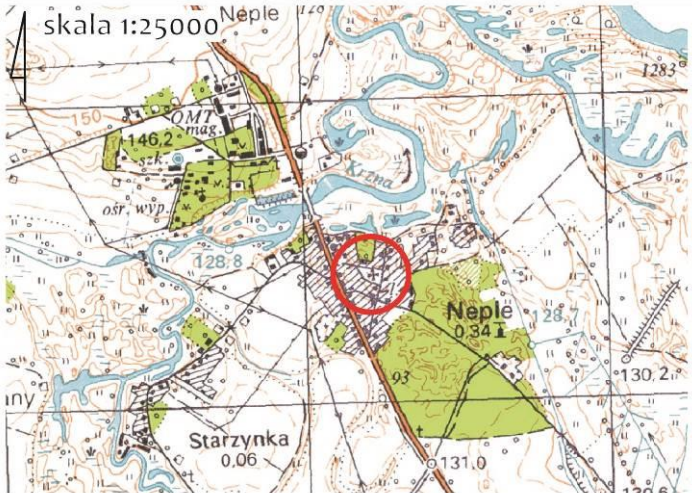

GEZ	KARTA ADRESOWA ZABYTKU NIERUCHOMEGO		3. Miejscowość
1. Nazwa SKARBCZYK DWORSKI W ZESPOLE DWORSKO – PARKOWYM W NEPLACH	2. Czas powstania ok. 1820 r.	NEPLE	
8. Fotografia z opisem wskazującym orientację i mapa wskazująca lokalizację			4. Adres Działka ewidencyjna nr 27/9
			5. Przynależność administracyjna Województwo – lubelskie Powiat – bialski ziemski Gmina – Terespol (gmina wiejska)
 			6. Formy ochrony Wpis do rejestru zabytków Numer rejestru – A/163 decyzja WKZ w Lublinie z dnia 27.01.1967 znak K1.V-7/23/67
<p>Autor zdjęć: Natalia Pawlik, dnia 13.08.2013 r. Fot. górna: płn. – zach. Fot. dolna: płn. – wsch.</p>			7. Opracowanie karty adresowej (autor, data i podpis) Maciej Wiszniewski, 10.09.2013 r.

GEZ		KARTA ADRESOWA ZABYTKU NIERUCHOMEGO		3. Miejscowość
1. Nazwa ALTANA W ZESPOLE DWORSKO – PARKOWYM W NEPLACH		2. Czas powstania poł. XIX w.		NEPLE
8. Fotografia z opisem wskazującym orientację i mapa wskazująca lokalizację				4. Adres Działka ewidencyjna nr 33/2
				5. Przynależność administracyjna Województwo – lubelskie Powiat – bialski ziemski Gmina – Terespol (gmina wiejska)
				6. Formy ochrony Wpis do rejestru zabytków Numer rejestru – A/163 decyzja WKZ w Lublinie z dnia 27.01.1967 znak K1.V-7/23/67
				7. Opracowanie karty adresowej (autor, data i podpis)
<p>Autor zdjęć: Natalia Pawlik, dnia 13.08.2013 r. Fot. górna: zach. Fot. dolna: płd. – wsch.</p>				Maciej Wiszniewski, 10.09.2013 r.

GEZ	KARTA ADRESOWA ZABYTKU NIERUCHOMEGO		3. Miejscowość
1. Nazwa BIWAK W ZESPOLE DWORSKO – PARKOWYM W NEPLACH	2. Czas powstania lata 20. XIX w.	NEPLE	
8. Fotografia z opisem wskazującym orientację i mapa wskazująca lokalizację			4. Adres Działka ewidencyjna nr 33/2
			5. Przynależność administracyjna Województwo – lubelskie Powiat – bialski ziemski Gmina – Terespol (gmina wiejska)
<p>Autor zdjęć: Natalia Pawlik, dnia 13.08.2013 r. Fot. górna: pld. – zach. Fot. dolna lewa: zach. Fot. dolna prawa: zach.</p>			6. Formy ochrony Wpis do rejestru zabytków Numer rejestru – A/163 decyzja WKZ w Lublinie z dnia 27.01.1967 znak K1.V-7/23/67
			7. Opracowanie karty adresowej (autor, data i podpis)
			Maciej Wiszniewski, 10.09.2013 r.

GEZ	KARTA ADRESOWA ZABYTKU NIERUCHOMEGO		3. Miejscowość
1. Nazwa KAPLICA DWORSKA W ZESPOLE DWORSKO – PARKOWYM W NEPLACH	2. Czas powstania 1829 r.	NEPLE	
8. Fotografia z opisem wskazującym orientację i mapa wskazująca lokalizację			4. Adres Działka ewidencyjna nr 33/2
			5. Przynależność administracyjna Województwo – lubelskie Powiat – bialski ziemski Gmina – Terespol (gmina wiejska)
<p>Autor zdjęć: Natalia Pawlik, dnia 13.08.2013 r. Fot. lewa: pld. – wsch. Fot. prawa górna: pld. Fot. prawa dolna: pln. - zach.</p>			6. Formy ochrony Wpis do rejestru zabytków Numer rejestru – A/163 decyzja WKZ w Lublinie z dnia 27.01.1967 znak K1.V-7/23/67 7. Opracowanie karty adresowej (autor, data i podpis) Maciej Wiszniewski, 10.09.2013 r.

GEZ		KARTA ADRESOWA ZABYTKU NIERUCHOMEGO		3. Miejscowość
1. Nazwa PARK W ZESPOLE DWORSKO – PARKOWYM W NEPLACH		2. Czas powstania XIX w.		NEPLE
8. Fotografia z opisem wskazującym orientację i mapa wskazująca lokalizację				4. Adres Działka ewidencyjna nr: 24/1-2, 25/1-2, 26/1-2, 26/4-6, 27/1, 27/3- 7, 27/9, 28 – 31, 32/1, 32/4-5, 33/1- 2, 34/1-2, 64
				5. Przynależność administracyjna Województwo – lubelskie Powiat – bialski ziemski Gmina – Terespol (gmina wiejska)
				6. Formy ochrony Wpis do rejestru zabytków Numer rejestru – A/163 decyzja WKZ w Lublinie z dnia 27.01.1967 znak K1.V-7/23/67
				7. Opracowanie karty adresowej (autor, data i podpis)
<p>Autor zdjęć: Natalia Pawlik, dnia 13.08.2013 r. Fot. górna: wsch. Fot. dolna lewa: półn. – zach. Fot. dolna prawa: półd.</p>				Maciej Wiszniewski, 10.09.2013 r.

GEZ	KARTA ADRESOWA ZABYTKU NIERUCHOMEGO		3. Miejscowość
1. Nazwa KOŚCIÓŁ PARAFIALNY RZYMSKOKATOLICKI PW. PODWYŻSZENIA KRZYŻA ŚW. Z WYPOSAŻENIEM WNĘTRZA I OTACZAJĄCYM DRZEWOSTANEM	2. Czas powstania 1769 r.	NEPLE	
8. Fotografia z opisem wskazującym orientację i mapa wskazująca lokalizację			4. Adres ul. Kościelna 5A Działka ewidencyjna nr 147
<div style="display: flex; justify-content: space-between;"> <div data-bbox="174 384 815 1353" style="width: 45%;">  </div> <div data-bbox="824 384 1514 879" style="width: 45%;">  </div> </div> <div style="display: flex; justify-content: space-between; margin-top: 10px;"> <div data-bbox="824 890 1514 1353" style="width: 45%;">  </div> </div>			5. Przynależność administracyjna Województwo – lubelskie Powiat – bialski ziemski Gmina – Terespol (gmina wiejska)
Autor zdjęć: Natalia Pawlik, dnia 13.08.2013 r. Fot. lewa: wsch. Fot. prawa: zach.			6. Formy ochrony Wpis do rejestru zabytków Numer rejestru – A/29 decyzja WKZ w Lublinie z dnia 08.04.1966 znak K1.V-7/34/66 7. Opracowanie karty adresowej (autor, data i podpis) Maciej Wiszniewski, 10.09.2013 r.

GEZ		KARTA ADRESOWA ZABYTKU NIERUCHOMEGO		3. Miejscowość
1. Nazwa DZWONNICA W ZESPOLE KOŚCIELNYM PARAFII PW. PODWYŻSZENIA KRZYŻA ŚW.		2. Czas powstania II poł XIX w.		NEPLE
8. Fotografia z opisem wskazującym orientację i mapa wskazująca lokalizację				4. Adres Działka ewidencyjna nr 147
				5. Przynależność administracyjna Województwo – lubelskie Powiat – bialski ziemski Gmina – Terespol (gmina wiejska)
				6. Formy ochrony
7. Opracowanie karty adresowej (autor, data i podpis)				Maciej Wiszniewski, 10.09.2013 r.

Autor zdjęć: Natalia Pawlik, dnia 13.08.2013 r.

Fot. lewa: płd. - wsch.

Fot. prawa: płd. - wsch.

GEZ		KARTA ADRESOWA ZABYTKU NIERUCHOMEGO	3. Miejscowość
1. Nazwa DZIEŁO MIĘDZYFORTOWE MORDEROWICZE – MAGAZYN W ZESPOLE FORTÓW TWIERDZY BRZESKIEJ (FCb)		2. Czas powstania 1914 - 1915	NEPLE (MORDEROWICZE)
8. Fotografia z opisem wskazującym orientację i mapa wskazująca lokalizację			4. Adres Działka ewidencyjna nr 563/1
  			5. Przynależność administracyjna Województwo – lubelskie Powiat – bialski ziemski Gmina – Terespol (gmina wiejska)
			6. Formy ochrony
<p>Autor zdjęć: Natalia Pawlik, dnia 13.08.2013 r. Fot. górna: pld. – zach. Fot. dolna: zach.</p>			7. Opracowanie karty adresowej (autor, data i podpis)
			Maciej Wiszniewski, 10.09.2013 r.

GEZ	KARTA ADRESOWA ZABYTKU NIERUCHOMEGO		3. Miejscowość
1. Nazwa CMENTARZ RZYMSKOKATOLICKI – PRAWOSŁAWNY	2. Czas powstania k. XIX w.	NEPLE	
8. Fotografia z opisem wskazującym orientację i mapa wskazująca lokalizację		4. Adres Działka ewidencyjna nr 111	5. Przynależność administracyjna Województwo – lubelskie Powiat – bialski ziemski Gmina – Terespol (gmina wiejska)
		6. Formy ochrony	7. Opracowanie karty adresowej (autor, data i podpis) Maciej Wiszniewski, 10.09.2013 r.
<p>Autor zdjęć: Natalia Pawlik, dnia 13.08.2013 r. Fot. górna: pld. – zach. Fot. dolna: pld.</p>			

GEZ		KARTA ADRESOWA ZABYTKU NIERUCHOMEGO		3. Miejscowość
1. Nazwa KRZYŻ KAMENNY - BABA		2. Czas powstania V-X w.		NEPLE
8. Fotografia z opisem wskazującym orientację i mapa wskazująca lokalizację				4. Adres Działka ewidencyjna nr 777
				5. Przynależność administracyjna Województwo – lubelskie Powiat – bialski ziemski Gmina – Terespol (gmina wiejska)
				6. Formy ochrony
7. Opracowanie karty adresowej (autor, data i podpis)				Maciej Wiszniewski, 10.09.2013 r.

Autor zdjęć: Natalia Pawlik, dnia 13.08.2013 r.

Fot. lewa: ptn. – wsch.

Fot. prawa: ptd. - wsch.

GEZ		KARTA ADRESOWA ZABYTKU NIERUCHOMEGO		3. Miejscowość
1. Nazwa CMENTARZ EPIDEMICZNY		2. Czas powstania pocz. XIX w.		SAMOWICZE
8. Fotografia z opisem wskazującym orientację i mapa wskazująca lokalizację				4. Adres obiekt zatarty w terenie, lokalizacja trudna do ustalenia
				5. Przynależność administracyjna Województwo – lubelskie Powiat – bialski ziemski Gmina – Terespol (gmina wiejska)
				6. Formy ochrony
				7. Opracowanie karty adresowej (autor, data i podpis)
				Maciej Wiszniewski, 10.09.2013 r.

GEZ	KARTA ADRESOWA ZABYTKU NIERUCHOMEGO		3. Miejscowość ZASTAWEK (LEBIEDZIEW)
1. Nazwa CMENTARZ MAHOMETAŃSKI	2. Czas powstania 2 poł. XVIII w.		
8. Fotografia z opisem wskazującym orientację i mapa wskazująca lokalizację			4. Adres Działka ewidencyjna nr 294
  			5. Przynależność administracyjna Województwo – lubelskie Powiat – bialski ziemski Gmina – Terespol (gmina wiejska)
			6. Formy ochrony Wpis do rejestru zabytków Numer rejestru – A/180 orzeczenie GKZ Woj. Lubelskiego z dnia 10.09.1959 znak K1.V-7/21/59
<p>Autor zdjęć: Natalia Pawlik, dnia 13.08.2013 r. Fot. lewa: pld. – zach. Fot. prawa: pld. - wsch.</p>			7. Opracowanie karty adresowej (autor, data i podpis) Maciej Wiszniewski, 10.09.2013 r.

GEZ		KARTA ADRESOWA ZABYTKU NIERUCHOMEGO		3. Miejscowość
1. Nazwa FORT ŻUKI Z KANAŁEM FORTECZNYM W ZESPOLE FORTÓW TWIERDZY BRZESKIEJ (FF)		2. Czas powstania 1914 - 1915		ŻUKI, MURAWIEC
8. Fotografia z opisem wskazującym orientację i mapa wskazująca lokalizację				4. Adres Działka ewidencyjna nr 23, 36 – 37, 51 - 53
				5. Przynależność administracyjna Województwo – lubelskie Powiat – bialski ziemski Gmina – Terespol (gmina wiejska)
		6. Formy ochrony Wpis do rejestru zabytków Numer rejestru – A/1383 (d. A/198) decyzja WKZ w Białej Podlaskiej z dnia 17.08.1992 znak PSOZ- 449/25/92		
<p>Autor zdjęć: Natalia Pawlik, dnia 13.08.2013 r. Fot. górna: płn. – zach. Fot. dolna: płd. – zach.</p>				7. Opracowanie karty adresowej (autor, data i podpis) Maciej Wiszniewski, 10.09.2013 r.

GEZ		KARTA ADRESOWA ZABYTKU NIERUCHOMEGO		3. Miejscowość
1. Nazwa D. DROGI ROKADOWE PRZEDMOŚCIA TERESPOLSKIEGO TWIERDZY BRZESKIEJ		2. Czas powstania 1871 - 1915		GMINA TERESPOL
8. Fotografia z opisem wskazującym orientację i mapa wskazująca lokalizację				4. Adres Gmina Terespol
				5. Przynależność administracyjna Województwo – lubelskie Powiat – białyziemski Gmina – Terespol (gmina wiejska)
				6. Formy ochrony
				7. Opracowanie karty adresowej (autor, data i podpis)
<p>Autor zdjęcia: Natalia Pawlik, dnia 13.08.2013 r. Fot. drogi rokadowej od fortu Terespol do miejscowości Michalków (orientacja wsch.)</p>				Maciej Wiszniewski, 10.09.2013 r.

