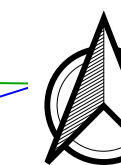


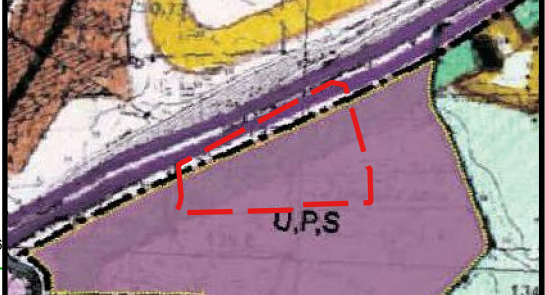
0 10 20 30 40 50 m

Skala: 1:1 000
Układ współrzędnych:
PL-2000 strefa 8



Miejscowy plan zagospodarowania przestrzennego oraz zmiana miejscowego planu zagospodarowania przestrzennego Gminy Terespol dla części miejscowości Kobylany

WYRYS STUDIUM UWARUNKOWAŃ I KIERUNKÓW ZAGOSPODAROWANIA PRZESTRZENNEGO GMINY TERESPOL W SKALI 1:10000 UCHWAŁONEGO UCHWAŁĄ RĄDY GMINY TERESPOL Nr XI/64/99 Z DNIA 22 GRUDNIA 1999 r. Z PÓŹNIEJSZYMI ZMIANAMI



Oznaczenia w wyrzysie studium:

- Granicz obracowania zmiany planu kopis
- Sektor rekreacyjny - polodniowy (C)
- Linie kolejowe - szlak E20, stacje, przystanki
- Drugi o znaczeniu ponadlokalnym
- Inne obiekty przemysłowo-składowe, itp. - istn./proj.
- Obszary zabudowy mieszkajkiej podmiejskiej - istn./proj.
- Łącznik międzysektorowy ekologiczno-krajozrazowy
- U.P.S. Tereny przemysłowo-składowe oraz uslug

Oznaczenia bęące ustaleniemi zmiany planu:

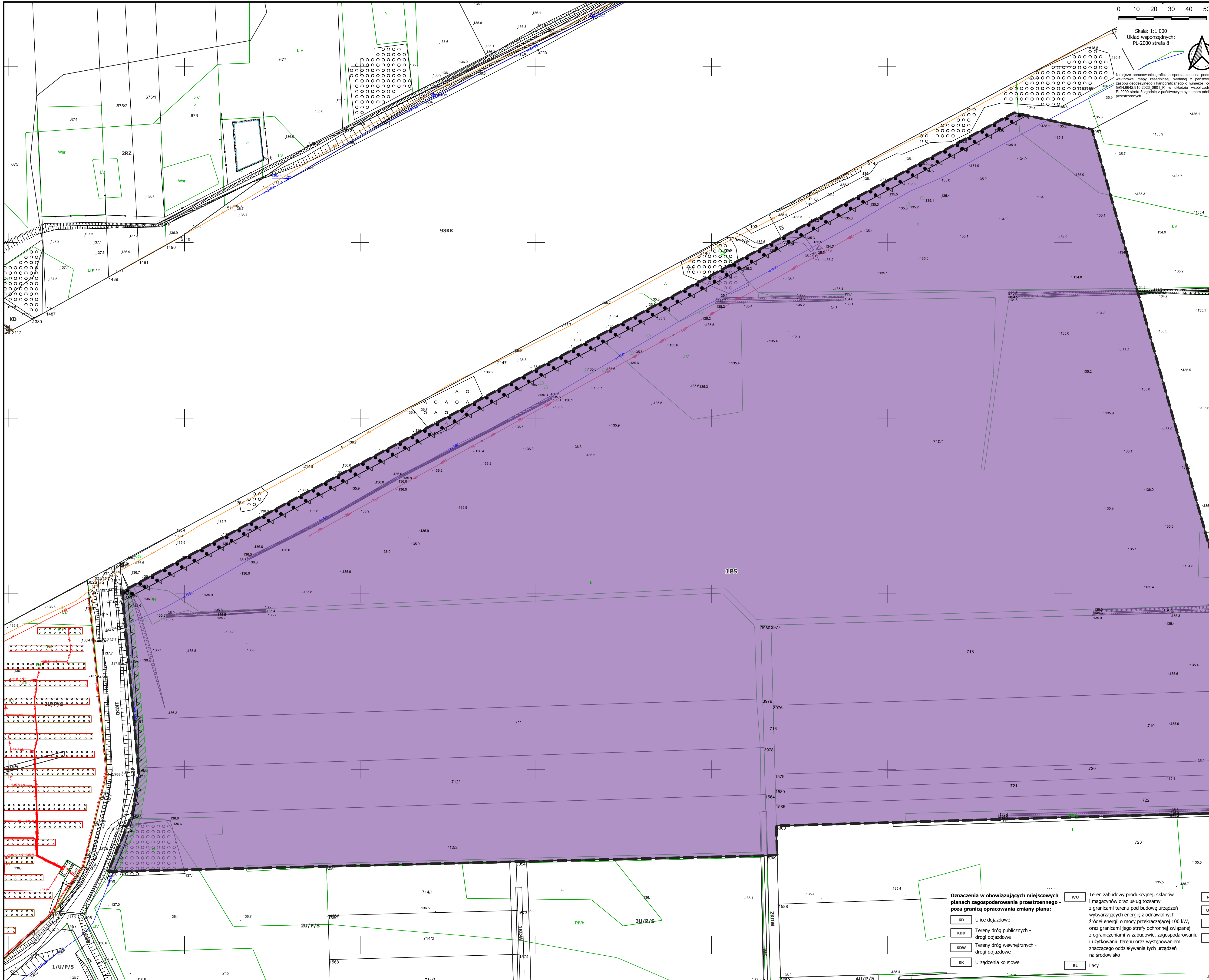
- Granicz obszaru objętego opracowaniem zmiany miejscowego planu zagospodarowania przestrzennego
- Linie rozgraniczające tereny o różnym przeznaczeniu lub różnych zasadach zagospodarowania
- Nieprzekraczalna linia zabudowy
- Strefa ograniczonego użytkowania od terenów kolejowych
- PS Tereny składow i magazynów

Oznaczenia niebęące ustaleniemi zmiany planu:

- 6,0 Wymiar wyrazony w metrach
- Sugerowana lokalizacja zieleni izolacyjnej

Opracowano przez:
arch-dom s.c.
Henryk Dołęgowski, Ryszard Siuchora
Plac Szkolny Dwór 28
21-500 Biata Podlaska

ZALĄCZNIK GRAFICZNY DO UCHWAŁY NR RĄDY GMINY TERESPOL Z DNIA



- Oznaczenia w obowiązujących miejscowych planach zagospodarowania przestrzennego - poza granicą opracowania zmiany planu:
- KD Ulice dojazdowe
 - KDD Tereny dróg publicznych - drogi dojazdowe
 - KDW Tereny dróg wewnętrznych - drogi dojazdowe
 - KK Urządzenia kolejowe
 - P/U Teren zabudowy produkcyjnej, składow i magazynów oraz uslug towarzyszących z granicami terenu pod budowę urządzeń wytwarzających energię z odnawialnych źródeł energii o mocy przekraczającej 100 kW, oraz granicami jego strefy ochronnej związanej z ograniczeniami w zabudowie, zagospodarowaniu i użytkowaniu terenu oraz występowaniem znaczącego oddziaływania tych urządzeń na środowisko
 - RL Lasy

- RZ.4 Łąki i pastwiska
- U/P/S Tereny przemysłowo-składowe oraz uslug
- WS Teren wód powierzchniowych śródlądowych (rowy melioracyjne)
- ZP Tereny zieleni